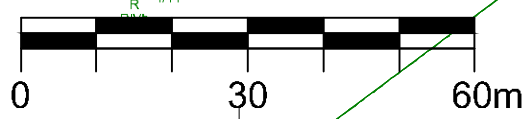










# MIEJSCOWY PLAN ZAGOSPODAROWANIA PRZESTRZENNEGO DLA TERENU POŁOŻONEGO W GRANICACH MIEJSCOWOŚCI DĘBIENKO, SKALA 1:1000 GMINA STĘSZEW



ZAŁĄCZNIK NR 1  
DO UCHWAŁY NR .....  
RADY MIEJSKIEJ GMINY STĘSZEW  
Z DNIA ..... R.  
OPUBLIKOWANY  
W DZ.URZ. WOJ. WLKP.  
Z DNIA ..... R. POZ. ....

## OZNACZENIA:

-  GRANICE OBSZARU OBJĘTEGO MIEJSCOWYM PLANEM ZAGOSPODAROWANIA PRZESTRZENNEGO (odsunięte o 1 m)
-  LINIE ROZGRANICZAJĄCE TERENY O RÓŻNYM PRZEZNACZENIU LUB RÓŻNYCH ZASADACH ZAGOSPODAROWANIA
-  NIEPRZEKRACZALNA LINIA ZABUDOWY
-  **U/P** TEREN ZABUDOWY USŁUGOWEJ, OBIEKTÓW PRODUKCYJNYCH, SKŁADÓW I MAGAZYNÓW
-  **KDD** TEREN DROGI PUBLICZNEJ KLASY DOJAZDOWEJ
-  PASY TECHNOLOGICZNE DLA ISTNIEJĄCYCH LINIE ELEKTROENERGETYCZNYCH 15 KV
- INFORMACJA**
-  GRANICA OBSZARU NATURA 2000 OSTOJA WIELKOPOLSKA PLH 300010
-  GRANICA OBSZARU NATURA 2000 OSTOJA ROGALIŃSKA PLB 300017

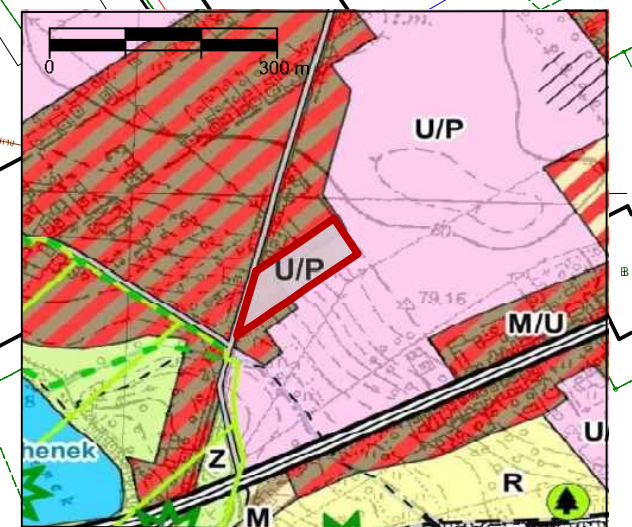
## OBSZAR PLANU LEŻY W GRANICACH:



- OTULINY WIELKOPOLSKIEGO PARKU NARODOWEGO
- GŁÓWNEGO ZBIORNIKA WÓD PODZIEMNYCH NR 144 DOLINA KOPALNA WIELKOPOLSKA

**KDD**

**U/P**

WYRYS ZE STUDYUM UWARUNKOWAŃ I  
KIERUNKÓW ZAGOSPODAROWANIA  
PRZESTRZENNEGO GMINY STĘSZEW  
skala 1:10000



-  **U/P** zabudowa usługowa, produkcyjna, składy i magazyny
-  GRANICE OBSZARU OBJĘTEGO PLANEM

Wies Dębienko

Ark.2

droga krajowa nr 5