

Projekt

**UCHWAŁA
RADY MIEJSKIEJ GMINY STĘSZEW**

z dnia 2023 r.

NR

**w sprawie określenia wykazu kąpielisk na terenie gminy Stęszew oraz sezonu kąpielowego
w 2023r.**

Na podstawie art. 18 ust. 2 pkt. 15 ustawy z dnia 8 marca 1990r. o samorządzie gminnym (Dz.U.2023.40 t.j. z dnia 2023.01.05) oraz art. 37 ust. 1 i 2 ustawy z dnia 20 lipca 2017 r. Prawo wodne (Dz.U.2022.2625 t.j. z dnia 2022.12.14) Rada Miejska Gminy Stęszew uchwala co następuje:

§ 1. 1. Określa się wykaz kąpielisk na terenie gminy Stęszew w roku 2023r.

1) Kąpielisko nad jeziorem Lipno w miejscowości Stęszew

- lokalizacja kąpieliska - działka nr 1755, 1794 obręb Stęszew;
- organizator kąpieliska – Zakład Gospodarki Komunalnej i Mieszkaniowej w Stęszewie;
- długość linii brzegowej kąpieliska – 50m;
- przewidywana maksymalna liczba osób korzystających dziennie z kąpieliska – 150osób

2) Kąpielisko nad jeziorem Strykowskim w miejscowości Strykowo

- lokalizacja kąpieliska - działka nr 445, 185, 186/1, obr. Strykowo
- organizator kąpieliska – Zakład Gospodarki Komunalnej i Mieszkaniowej w Stęszewie;
- długość linii brzegowej kąpieliska – 70m;
- przewidywana maksymalna liczba osób korzystających dziennie z kąpieliska – 200osób

2. Lokalizację kąpielisk, o których mowa w ust. 1 określono w załącznikach 1 i 2


§ 2. Określa się sezon kąpielowy w okresie od 1.07.2023r do 31.08.2023r.

§ 3. Wykonanie uchwały powierza się Burmistrzowi Gminy Stęszew

§ 4. Uchwała wchodzi w życie po upływie 14 dnia ogłoszenia w Dzienniku Urzędowym Województwa Wielkopolskiego.

Sprawdzono pod względem
formalno / prawnym
Piotr Ziółkowski
Radca Prawny

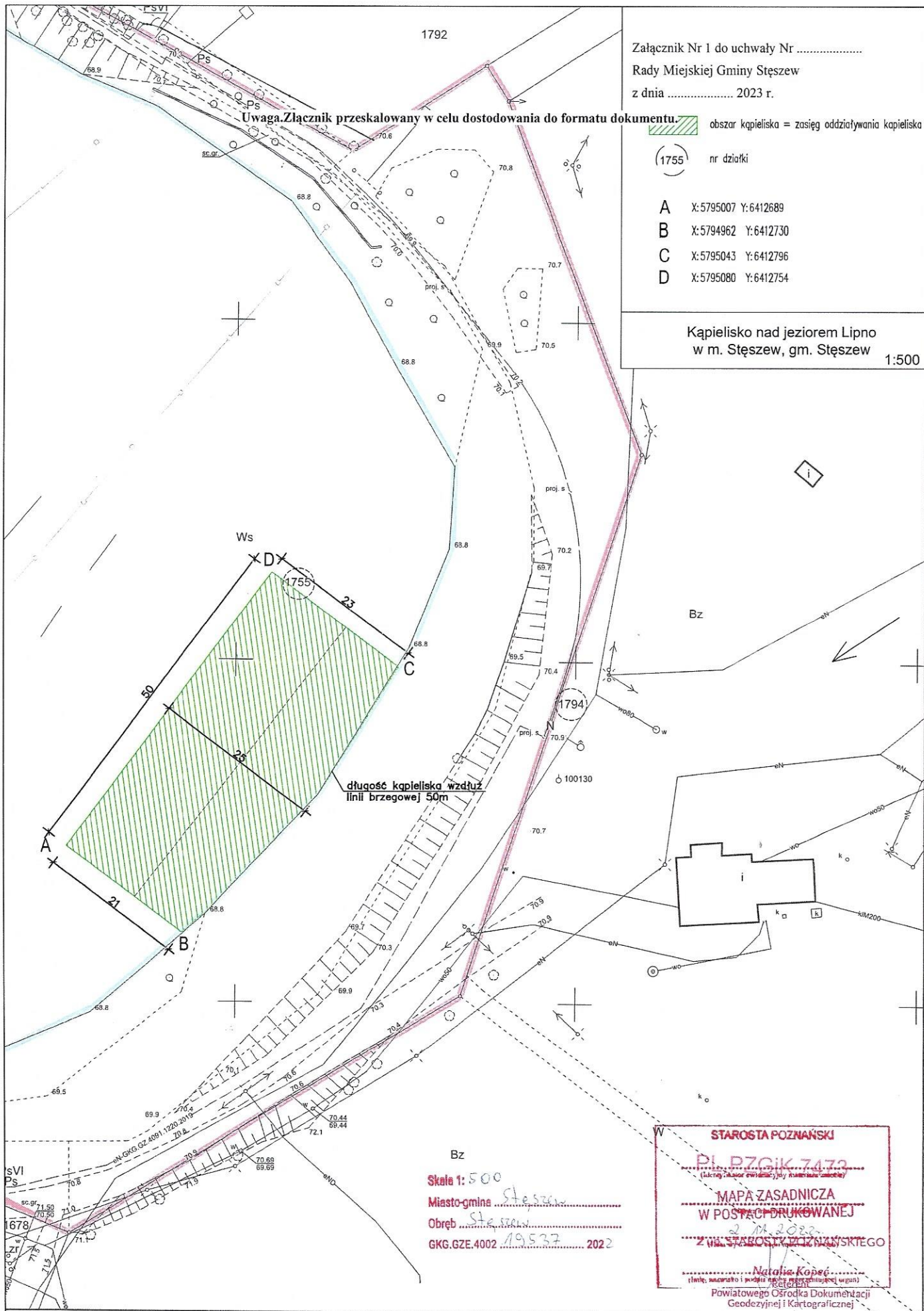
Załącznik Nr 1 do uchwały Nr
 Rady Miejskiej Gminy Stęszew
 z dnia 2023 r.

 obszar kąpieliska = zasięg oddziaływania kąpieliska

(1755) nr działki

- A X:5795007 Y:6412689
- B X:5794962 Y:6412730
- C X:5795043 Y:6412796
- D X:5795080 Y:6412754

Kąpielisko nad jeziorem Lipno
 w m. Stęszew, gm. Stęszew 1:500

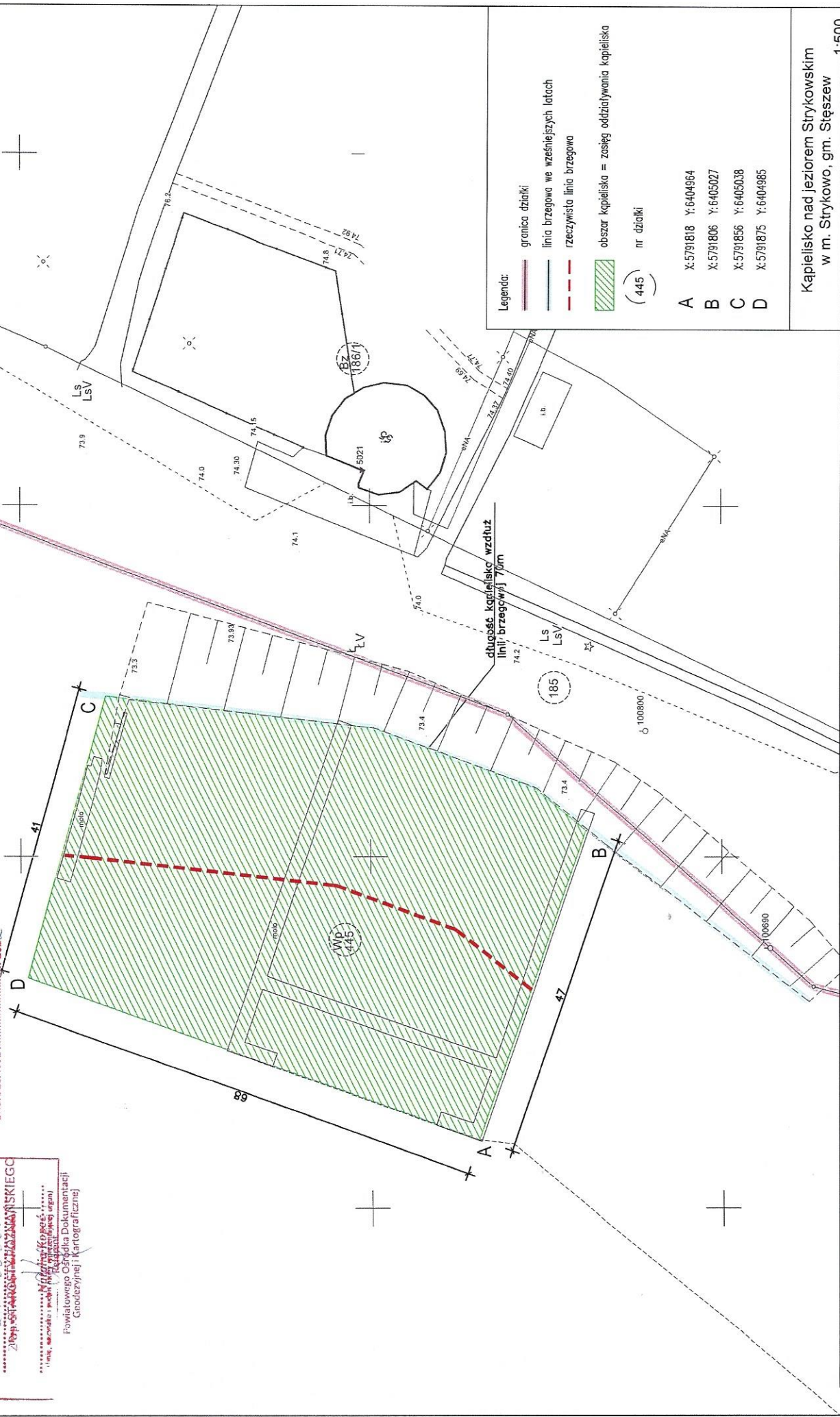


STAROSTA POZNAŃSKI
PLPZCIK 7473
(Kolor/Color evidence, by materiały zmian)
 MAPA ZASADNICZA
 W POSTACI PRUKOWANEJ
 z M. 2023
 Zgodnie z Rozporządzeniem Ministra Kultury i Dziedziczenia
 z dnia 15.01.2020 r. w sprawie sposobu tworzenia map zasadniczych
 Powiatowego Urzędu Dokumentacji
 Geodezyjnej i Kartograficznej

Skala 1:500
 Miasto-gmina
 Obwód
 GKG. GZE. 4002 2022

Uwaga: Załącznik przeskalowany w celu dostosowania do formatu dokumentu.

Załącznik Nr 2 do uchwały Nr
 Rady Miejskiej Gminy Sęszew
 z dnia 2023 r.



Legenda:

- granica działki
- linia brzegowa we wczesniejszych latach
- rzeczywista linia brzegowa
- obszar kąpieliska = zasięg oddziaływania kąpieliska
- nr działki

A	X: 5791818	Y: 6404964
B	X: 5791806	Y: 6405027
C	X: 5791856	Y: 6405038
D	X: 5791875	Y: 6404985

Kąpielisko nad jeziorem Strykowskim
 w m. Strykowo, gm. Sęszew

Uzasadnienie

Ustawa z dnia 20 lipca 2017 r. Prawo wodne (tj. Dz.U. z 2021 r. poz. 2233 ze zm.)

w art. 37 ust. 2 nakłada na Radę Gminy obowiązek corocznego określania w drodze uchwały wykazu kąpielisk na terenie gminy. Obowiązek ten winien być wykonany do dnia 20 maja, a uchwała ta stanowi akt prawa miejscowego. Organizator kąpieliska do dnia 31 grudnia roku poprzedzającego sezon kąpielowy, w którym kąpielisko ma być otwarte, przekazuje wójtowi, burmistrzowi lub prezydentowi miasta wniosek o umieszczenie w wykazie kąpielisk wydzielonego fragmentu wód powierzchniowych, na którym planuje utworzyć kąpielisko (art. 37 ust. 3 ustawy Prawo wodne). Zakład Gospodarki Komunalnej i Mieszkaniowej w ustawowym terminie wystąpił do Burmistrza Gminy Sęszew z wnioskiem o umieszczenie w wykazie kąpielisk, kąpieliska zlokalizowanego nad jeziorem Lipno w Sęszewie oraz nad jeziorem Strykowskim w Strykowie, a wniosek jego spełnił wszelkie przewidziane ustawą wymagania. Stosownie zatem do zapisu art. 37 ust. 8 ustawy przywołanej na wstępie niniejszego uzasadnienia, Burmistrz Gminy Sęszew przygotował zatem projekt stosownej uchwały obejmującej wykaz planowanych kąpielisk. W sposób prawidłowy określono także formę, miejsce i termin składania uwag oraz propozycji zmian do rzeczonoego projektu, a projekt został podany do publicznej wiadomości w sposób zwyczajowo przyjęty na terenie Gminy Sęszew, czym wypełniony został wymóg określony w art. 37 ust. 10 ustawy Prawo wodne. Następnie w ustawowym terminie projekt uchwały wraz z wnioskiem o umieszczenie w wykazie kąpielisk i innymi wymaganymi dokumentami przekazany został do zaopiniowania przez Wody Polskie, właściciela wód, właściwy organ Inspekcji Ochrony Środowiska oraz Państwowego Powiatowego Inspektora Sanitarnego. W związku z powyższym podjęcie uchwały jest w pełni uzasadnione.