

Projekt

UCHWAŁA NR
RADY MIEJSKIEJ GMINY STĘSZEW

z dnia 2024 r.

**w sprawie określenia wykazu kąpielisk na terenie gminy Stęszew oraz sezonu kąpielowego
w 2024 roku**

Na podstawie art. 37 ust. 1 i 2 ustawy z dnia 20 lipca 2017 r. Prawo wodne (t.j. Dz.U. 2023 r. poz. 1478 z późn. zm.) Rada Miejska Gminy Stęszew uchwała co następuje:

§ 1. 1. Określa się wykaz kąpielisk na terenie gminy Stęszew w roku 2024.

1) Kąpielisko nad jeziorem Lipno w miejscowości Stęszew;

- lokalizacja kąpieliska - działka nr 1755, 1794 obręb Stęszew;
- organizator kąpieliska – Zakład Gospodarki Komunalnej i Mieszkaniowej w Stęszewie;
- długość linii brzegowej kąpieliska – 50 m;
- przewidywana maksymalna liczba osób korzystających dziennie z kąpieliska – 150 osób

2) Kąpielisko nad jeziorem Strykowskim w miejscowości Strykowo;

- lokalizacja kąpieliska - działka nr 445, 185, 186/1, obr. Strykowo
- organizator kąpieliska – Zakład Gospodarki Komunalnej i Mieszkaniowej w Stęszewie;
- długość linii brzegowej kąpieliska – 70 m;
- przewidywana maksymalna liczba osób korzystających dziennie z kąpieliska – 200 osób

2. Lokalizację kąpielisk, o których mowa w ust. 1 określono w załącznikach 1 i 2 do uchwały.


§ 2. Określa się sezon kąpielowy w okresie od 1.07.2024 r. do 31.08.2024 r.

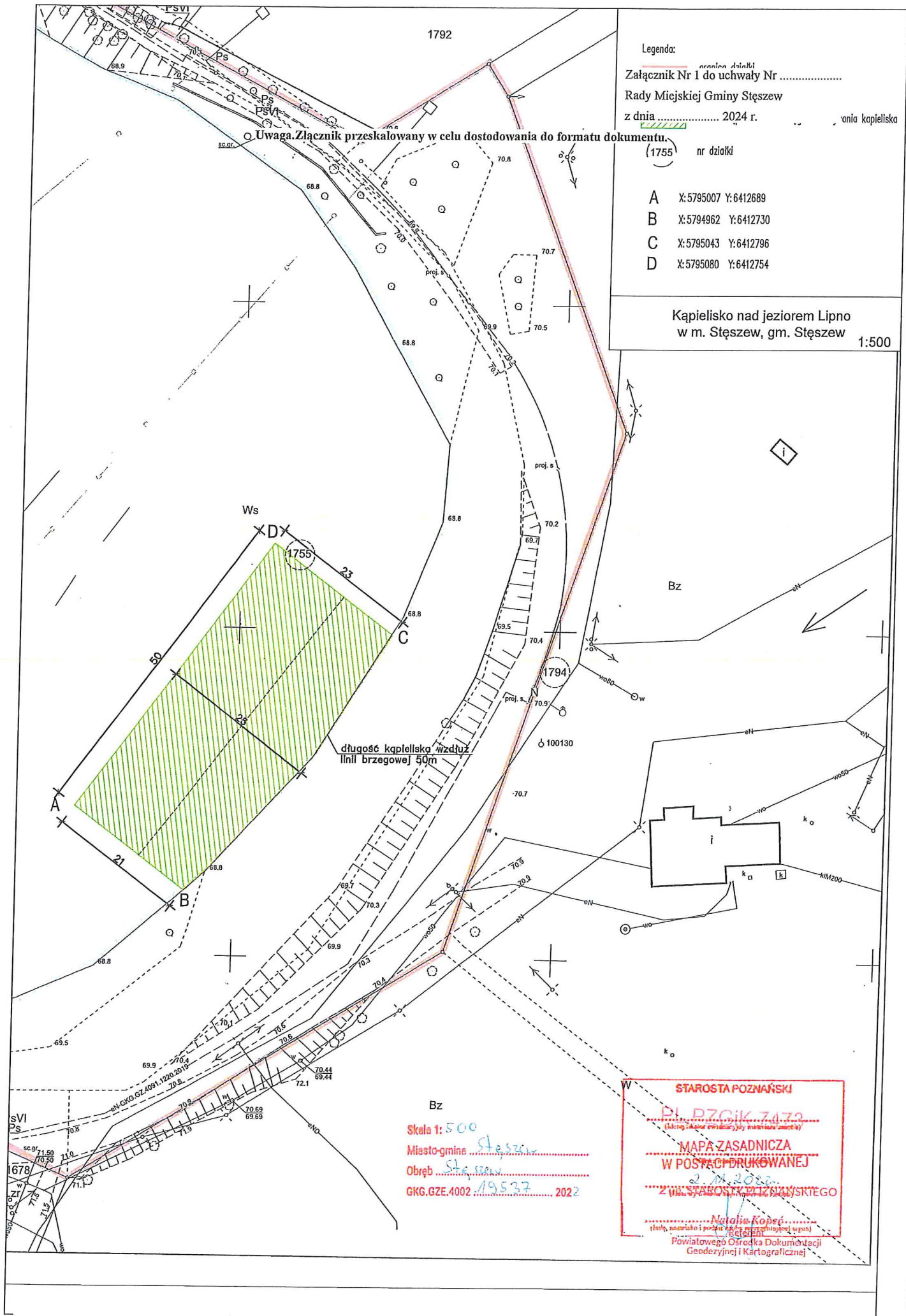
§ 3. Wykonanie uchwały powierza się Burmistrzowi Gminy Stęszew.

§ 4. Uchwała wchodzi w życie po upływie 14 dnia ogłoszenia w Dzienniku Urzędowym Województwa Wielkopolskiego.

Radca Prawny

Marek Baranowski

Wywieszono na tablicy ogłoszeń
w dniach od 29.01.2024 do 29.01.2024
data

podpis



Legenda:

Załącznik Nr 1 do uchwały Nr
 Rady Miejskiej Gminy Staszew
 z dnia 2024 r. onia kąpieliska

(1755) nr działki

- A X:5795007 Y:6412689
- B X:5794962 Y:6412730
- C X:5795043 Y:6412796
- D X:5795080 Y:6412754

Kapielisko nad jeziorem Lipno
 w m. Staszew, gm. Staszew 1:500

długość kąpieliska wzdłuż
 linii brzegowej 50m

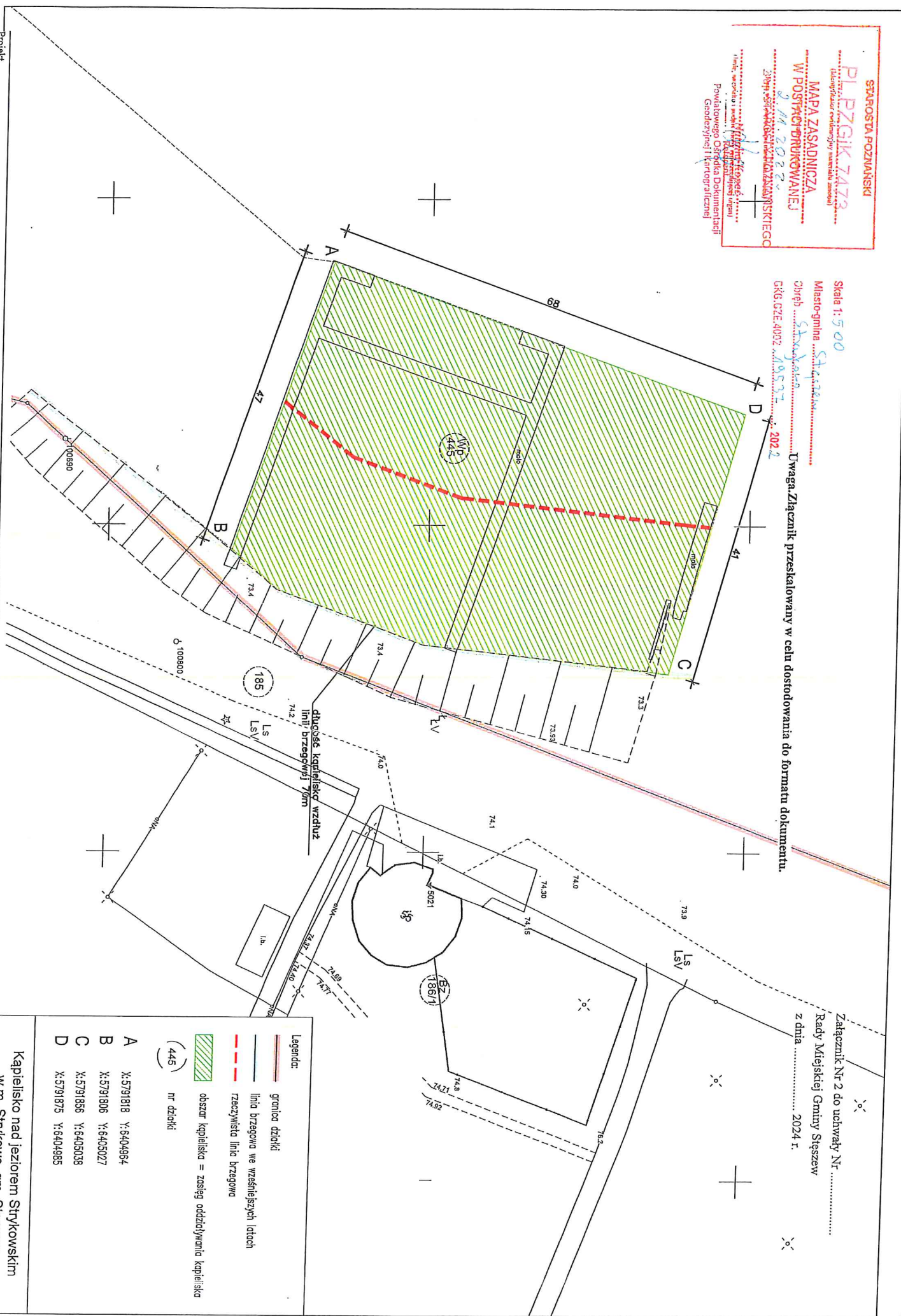
Skala 1:500
 Miasto-gmina Staszew
 Obręb Staszew
 GKG.GZE.4002 19537 2022

STAROSTA POZNAŃSKI
 PL. BZCOK 7472
 (ul. Główna 100, 61-001 Poznań)
 MAPA ZASADNICZA
 W POSTACI DRUKOWANEJ
 2.11.2022
 Z WILNIA STAROSTY POZNAŃSKIEGO
 Natalia Kopeć
 (tłum. nazwisk i postać w języku polskim)
 Powiatowego Ośrodka Dokumentacji
 Geodezyjnej i Kartograficznej

STAROSTWA POZNAŃSKI
PLBZGIK 7A79
 (biuro/office wydobywcy materiałów szlachy)
MAPA ZASADNICZA
 W POSTYPIU DOKUMENTACJI
 21/04/2022
 21/04/2022
 21/04/2022
 21/04/2022
 Powiatowego Urzędu Geodezyjno-Technicznego
 Powiatowego Ośrodka Dokumentacji
 Geodezyjnej i Kartograficznej

Skala 1:500
 Miasto-gmina: Stary Szewc
 Dzielnica: Stary Szewc
 GRS: GZE.4092.10537.2022
 Uwaga: Złącznik przekalkowany w celu dostosowania do formatu dokumentu.

Załącznik Nr 2 do uchwały Nr
 Rady Miejskiej Gminy Sędziszew
 z dnia 2024 r.



Projekt

Legend:

- granica działki
- linia brzegowa we wcześniejszych latach
- rzeczywistość linia brzegowa
- obszar kąpieliska = zasięg oddziaływania kąpieliska
- nr działki

Point	X	Y
A	K.5791818	Y:6404954
B	K.5791806	Y:6405027
C	K.5791856	Y:6405038
D	K.5791875	Y:6404985

Kąpielisko nad jeziorem Strykowskiem
 w m. Strykowo, gm. Sędziszew

Uzasadnienie

Ustawa z dnia 20 lipca 2017 r. Prawo wodne w art. 37 ust. 2 nakłada na Radę Gminy obowiązek corocznego określania w drodze uchwały wykazu kąpielisk na terenie gminy. Obowiązek ten winien być wykonany do dnia 20 maja, a uchwała ta stanowi akt prawa miejscowego. Organizator kąpieliska do dnia 31 grudnia roku poprzedzającego sezon kąpielowy, w którym kąpielisko ma być otwarte, przekazuje wójtowi, burmistrzowi lub prezydentowi miasta wniosek o umieszczenie w wykazie kąpielisk wydzielonego fragmentu wód powierzchniowych, na którym planuje utworzyć kąpielisko (art. 37 ust. 3 ustawy Prawo wodne). Zakład Gospodarki Komunalnej i Mieszkaniowej w Stęszewie w ustawowym terminie wystąpił do Burmistrza Gminy Stęszew z wnioskiem o umieszczenie w wykazie kąpielisk, kąpieliska zlokalizowanego nad jeziorem Lipno w Stęszewie oraz nad jeziorem Strykowskim w Strykowie. Wniosek spełnił przewidziane ustawą wymagania. Stosownie zatem do art. 37 ust. 8 ustawy Prawo wodne, Burmistrz Gminy Stęszew przygotował projekt uchwały obejmującej wykaz planowanych kąpielisk. W sposób prawidłowy określono także formę, miejsce i termin składania uwag oraz propozycji zmian do rzeczonoego projektu, a projekt został podany do publicznej wiadomości w sposób zwyczajowo przyjęty na terenie Gminy Stęszew, czym wypełniony został wymóg określony w art. 37 ust. 10 ustawy Prawo wodne. Następnie w ustawowym terminie projekt uchwały wraz z wnioskiem o umieszczenie w wykazie kąpielisk i innymi wymaganymi dokumentami przekazany został do zaopiniowania przez Wody Polskie, właściciela wód, właściwy organ Inspekcji Ochrony Środowiska oraz Państwowego Powiatowego Inspektora Sanitarnego. W związku z powyższym podjęcie uchwały jest uzasadnione.

Wywieszono na tablicy ogłoszeń

w dniach od 29.01.2024 do 29.01.2024
data podpis