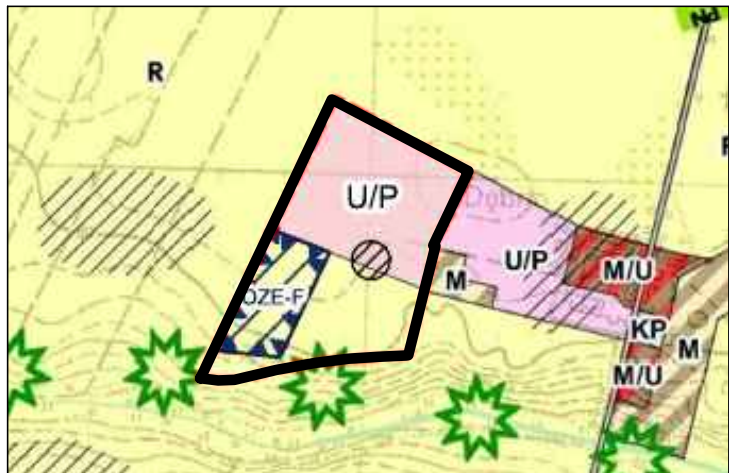


MIEJSCOWY PLAN ZAGOSPODAROWANIA PRZESTRZENNEGO DLA OBSZARU POŁOŻONEGO W REJONIE UL. CZEREŚNIOWEJ W MIEJSCOWOŚCI DĘBNO, OBRĘB DĘBIENKO, GMINA STĘSZEW

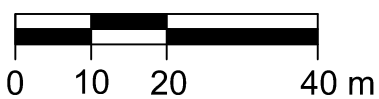
ZALĄCZNIK NR 1
DO UCHWAŁY NR
RADY MIEJSKIEJ GMINY STĘSZEW
Z DNIA R.
OPUBL. DZ.U.WOJ.WLKP.
POZ. Z R.

Wyrys ze studium uwarunkowań i kierunków
zagospodarowania przestrzennego
gminy Stęszew

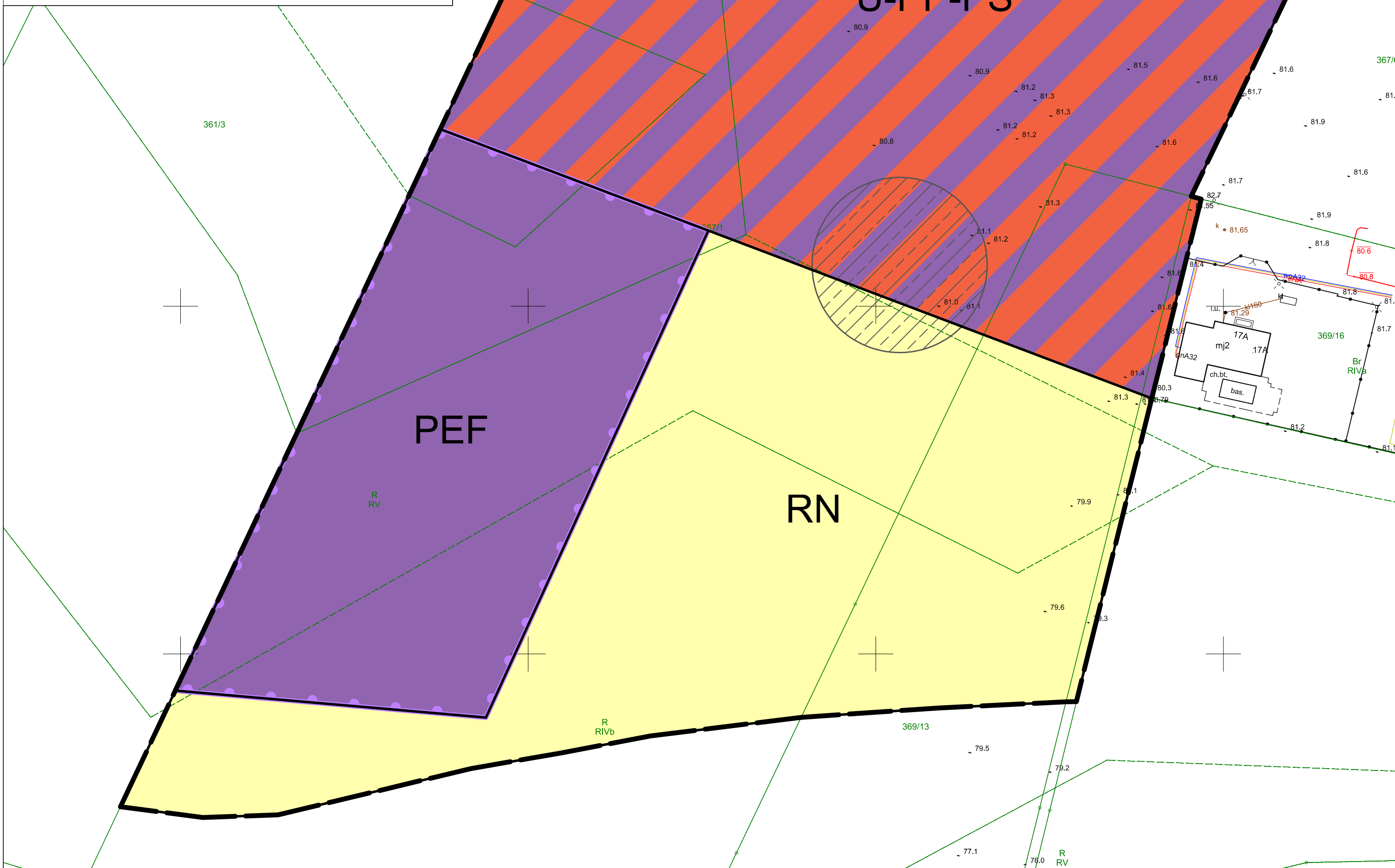
SKALA 1:10 000



SKALA 1:1000



- GRANICE OBSZARU OBJĘTEGO PLANEM**
- granice obszaru objętego 8. zmianą Studium uwarunkowań i kierunków zagospodarowania przestrzennego
 - R obszary rolnicze
 - U/P zabudowa usługowa, produkcyjna, składy i magazyny
 - OZE-F odnawialne źródła energii - fotowoltaika
 - strefa ochronna związana z ograniczeniami w zabudowie oraz zagospodarowaniu i użytkowaniu terenu od urządzeń wytwarzających energię z odnawialnych źródeł energii - fotowoltaiki - o mocy przekraczającej 500 kW
 - stanowisko archeologiczne ujęte w gminnej ewidencji zabytków
 - lokalne korytarze ekologiczne



- OZNACZENIA:**
- GRANICA OBSZARU OBJĘTEGO UCHWAŁĄ
 - LINIA ROZGRANICZAJĄCA TERENY O RÓŻNYM PRZEZNACZENIU LUB RÓŻNYCH ZASADACH ZAGOSPODAROWANIA
 - NIEPRZEKRACZALNA LINIA ZABUDOWY
 - U-PP-PS TEREN USŁUG LUB PRODUKCJI PRZEMYSŁOWEJ LUB SKŁADÓW I MAGAZYNÓW
 - PEF TEREN ELEKTROWNI SŁONECZNEJ
 - RN TEREN ROLNICTWA Z ZAKAZEM ZABUDOWY
 - KR TEREN KOMUNIKACJI DROGOWEJ WEWNĘTRZNEJ
 - STREFA OCHRONY KONSERWATORSKIEJ STANOWISKA ARCHEOLOGICZNEGO
 - STREFA OCHRONNA ZWIĄZANA Z OGRANICZENIAMI W ZABUDOWIE, ZAGOSPODAROWANIU I UŻYTKOWANIU TERENU OD URZĄDZEŃ WYTWARZAJĄCYCH ENERGIĘ Z PROMIENIOWANIA SŁONECZNEGO O MOCY ZAINSTALOWANEJ WIĘKSZEJ NIŻ 500 KW
 - WYMIAR

OBSZAR OBJĘTY PLANEM ZNAJDUJE SIĘ W GRANICACH:
- OTULINY WIELKOPOLSKIEGO PARKU NARODOWEGO,
- GŁÓWNEGO ZBIORNIKA WÓD PODZIEMNYCH NR 144 WIELKOPOLSKA DOLINA KOPALNA.

INFORMACJA O ŹRÓDLE POCHODZENIA UŻYTEGO MATERIAŁU PAŃSTWOWEGO ZASOBU GEODEZYJNEGO I KARTOGRAFICZNEGO, O KTÓREJ MOWA W ART. 40C UST. 3 USTAWY Z DNIA 17 MAJA 1989 R. PRAWO GEODEZYJNE I KARTOGRAFICZNE (DZ. U. Z 2021 R. POZ. 1990):
MAPA ZASADNICZA WYDANA PRZEZ STAROSTĘ POZNAŃSKIEGO
LICENCJA NR GKG.GZW.4062.88.2023_3021_P
UKŁAD WSPÓLRZĘDNYCH PŁASKICH PROSTOKĄTNYCH PL-2000 STREFA 6