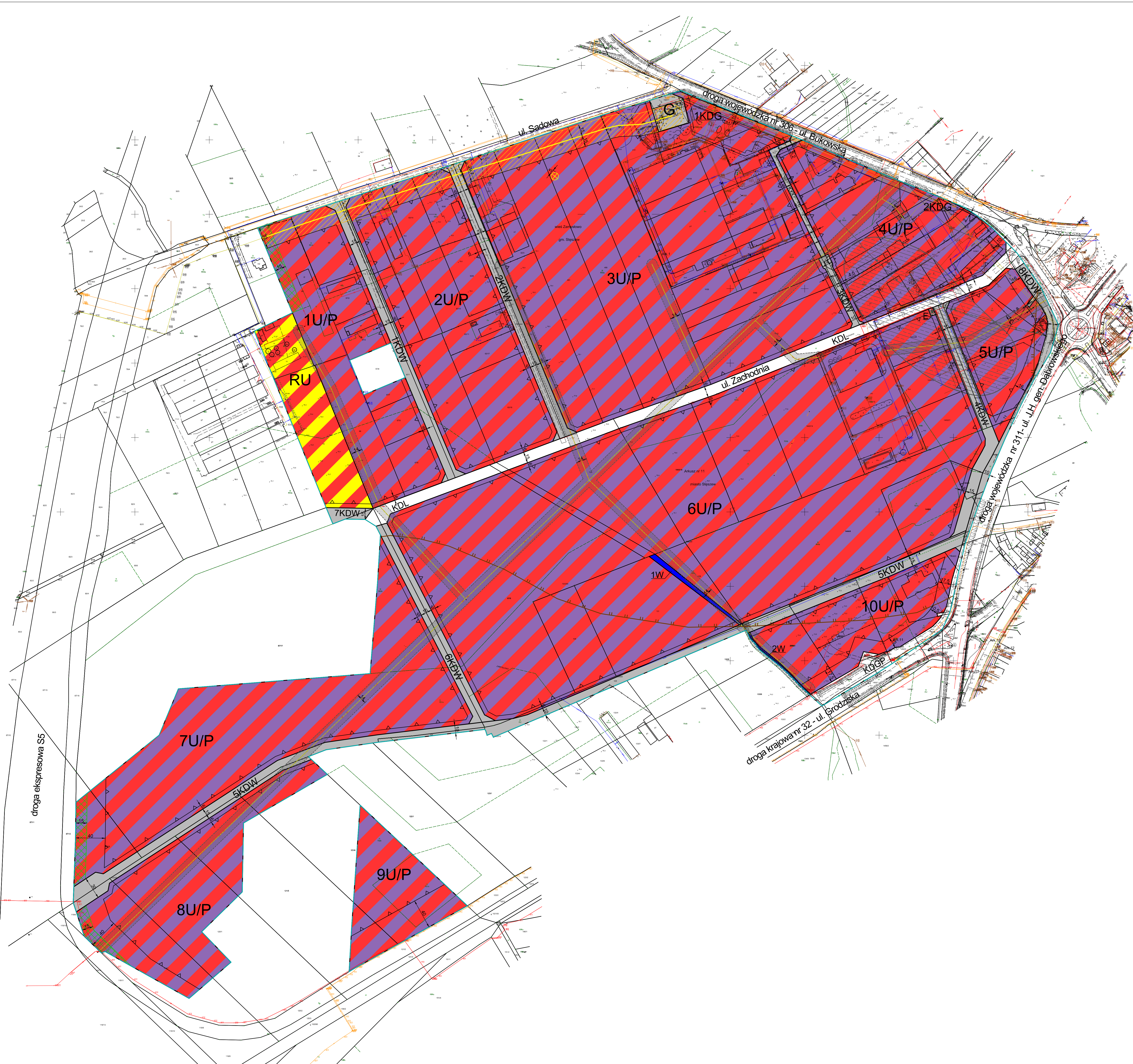
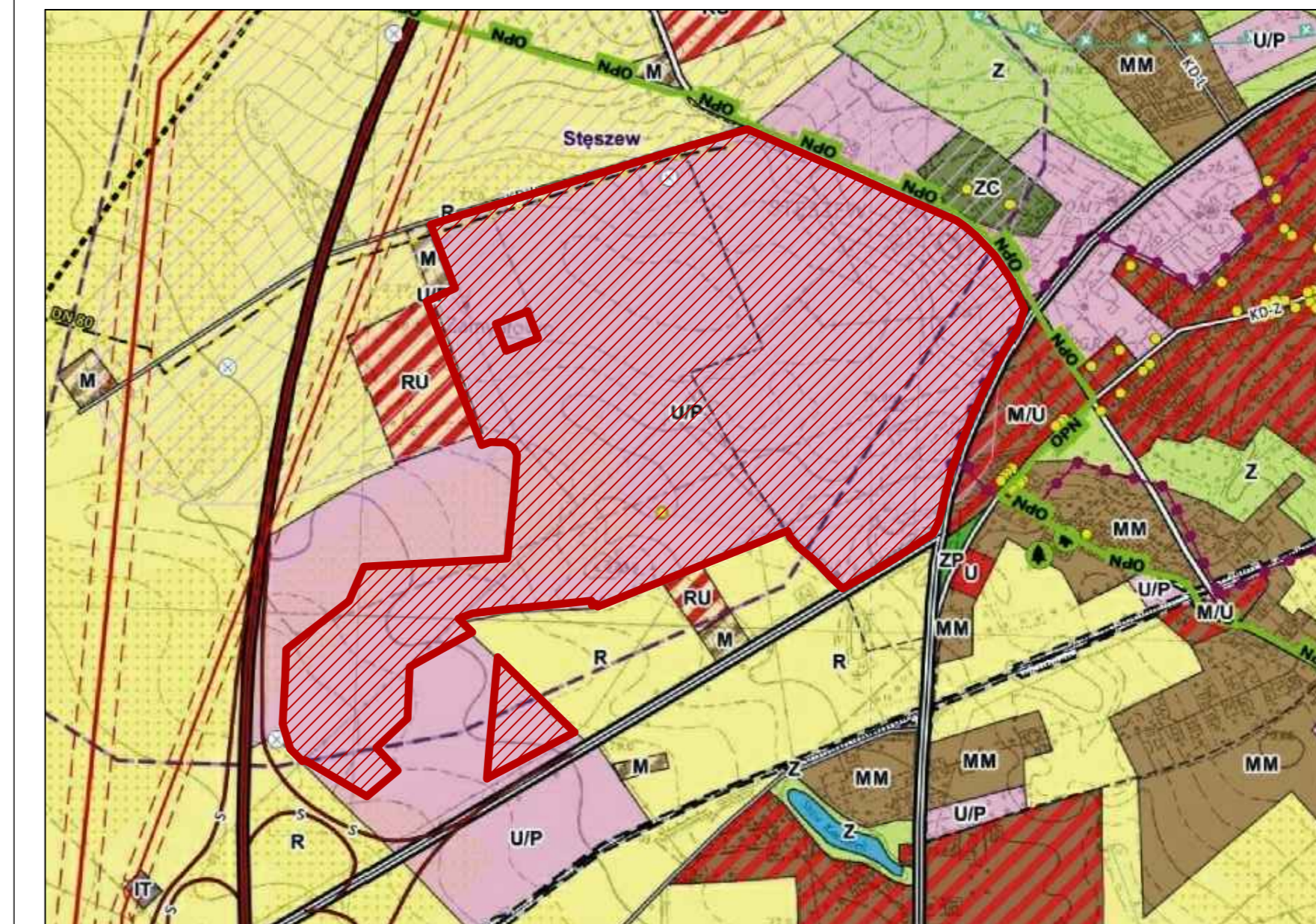


MIEJSCOWY PLAN ZAGOSPODAROWANIA PRZESTRZENNEGO OBSZARU POŁOŻONEGO W GRANICACH MIEJSCOWOŚCI STĘSZEW I ZAMYSŁOWO, GMINA STĘSZEW



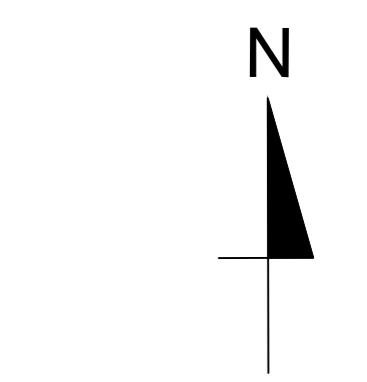
WYRYS ZE STUDIUM UWARUNKOWAŃ I KIERUNKÓW
ZAGOSPODAROWANIA PRZESTRZENNEGO
GMINY STĘSZEW

SKALA 1:10 000



GRANICE OBSZARU OBJĘTEGO PLANEM
 U/P zabudowa usługowa, produkcyjna, składy i magazyny

ZAŁĄCZNIK NR 1
DO UCHWAŁY
NR
RADY MIEJSKIEJ
GMINY STĘSZEW
Z DNIAR.
OPUBLIKOWANY
W DZ.URZ. WOJ. WLKP.
Z DNIA R.
POZ.



SKALA 1:2000

OZNACZENIA

USTALENIA:

- GRANICE OBSZARU OBJĘTEGO PLANEM
- LINIE ROZGRANICZAJĄCE TERENY O RÓŻNYM PRZEZNACZENIU
LUB RÓŻNYCH ZASADACH ZAGOSPODAROWANIA
- NIEPRZEKACZALNA LINIA ZABUDOWY
- U/P TERENY ZABUDOWY USŁUGOWEJ, OBIEKTÓW PRODUKCYJNYCH, SKŁADÓW I MAGAZYNÓW
- RU TEREN OBSŁUGI PRODUKCJI W GOSPODARSTWIE ROLNYM, HODOWLANYM, OGRODNICZYM
- W TERENY WÓD - ROWY
- KDGP TEREN DROGI PUBLICZNEJ KLASY GŁÓWNEJ RUCHU PRZYSPIESZONEGO
- KDGP TERENY DRÓG PUBLICZNYCH KLASY GŁÓWNEJ
- KDL TEREN DROGI PUBLICZNEJ KLASY LOKALNEJ
- KDW TERENY DRÓG WEWNĘTRZNYCH
- KXX TEREN CIĄGU PIESZO-JEZDNEGO
- G TEREN INFRASTRUKTURY TECHNICZNEJ - GAZOWNICTWO
- E TEREN INFRASTRUKTURY TECHNICZNEJ - ELEKTROENERGETYKA
- TERENY ZIELENI IZOLACYJNEJ
- STREFA OCHRONY KONSERWATORSKIEJ STANOWISKA ARCHEOLOGICZNEGO
- STREFY SANITARNE OD CMENTARZA, LEŻĄCEGO POZA GRANICAMI PLANU

INFORMACJE:

- GAZOCIĄG DN 80 ODBOCZKA STĘSZEW WRAZ ZE ZMNIJSZONĄ STREFĄ KONTROLOWANĄ
- ZLIKWIDOWANY ODWIERT STĘSZEW-4 WRAZ ZE STREFĄ OCHRONNĄ
- GRANICE ZŁOŻA GAZU ZIEMNEGO "STĘSZEW"
- LINIA ELEKTROENERGETYCZNA ŚREDNIEGO NAPIĘCIA WRAZ Z PASEM TECHNOLOGICZNYM

OBSZAR PLANU:

- LEŻY W GRANICACH GŁÓWNEGO ZBIORNIKA WÓD PODZIEMNYCH NR 144 DOLINA KOPALNA WIELKOPOLSKA,
- OBEJMUJE KONCESJA NA POSZUKIWANIE I ROZPOZNAWANIE ZŁOŻY ROPY NAFTOWEJ I GAZU ZIEMNEGO ORAZ WYDOBYWANIA ROPY NAFTOWEJ I GAZU ZIEMNEGO ZE ZŁOŻY W OBSZARZE „PNIĘWY-STĘSZEW” - KONCESJA NR 14/2001/Ł Z DNIA 14.11.2017 R. - WAŻNA DO DNIA 14.11.2047 R.