

**Uchwała Nr XXXIII/308/2010  
Rady Miejskiej Gminy Stęszew  
z dnia 8 lutego 2010 rok**

**w sprawie zatwierdzenia „Planu Odnowy Miejscowości Rybojedzko i Tomice wchodzących w skład sołectwa Tomice na lata 2010-2017”.**

Na podstawie art. 18 ust. 2 pkt 6 ustawy z dnia 8 marca 1990 roku o samorządzie gminnym (tekst jednolity Dz. U. z 2001 roku, Nr 142, poz. 1591 z późniejszymi zmianami) oraz § 10 ust. 2 pkt. 2 lit. b rozporządzenia Ministra Rolnictwa i Rozwoju Wsi z dnia 14 lutego 2008 roku w sprawie szczegółowych warunków i trybu przyznania pomocy finansowej w ramach działania „Odnowa i rozwój wsi” objętego Programem Rozwoju Obszarów Wiejskich na lata 2007-2013 ( Dz.U. z 2008 roku , Nr 38, poz. 220 z późniejszymi zmianami) Rada Miejska Gminy Stęszew uchwala, co następuje:

**§ 1** Zatwierdza się „Plan Odnowy Miejscowości Rybojedzko i Tomice wchodzących w skład sołectwa Tomice na lata 2010- 2017” stanowiący załącznik do uchwały.

**§ 2** Wykonanie uchwały powierza się Burmistrzowi Gminy Stęszew .

**§ 3** Uchwała wchodzi w życie z dniem podjęcia.

PRZEWODNICZĄCY RADY MIEJSKIEJ  
GMINY STĘSZEW  
inż. Mirosław Petruszek

**UZASADNIENIE**  
**DO UCHWAŁY NR XXXIII/308/2010**  
**RADY MIEJSKIEJ GMINY STĘSZEW**  
**z dnia 8 lutego 2010 r.**

Gmina Stęszew zamierza ubiegać się o dofinansowanie ze środków Unii Europejskiej w ramach Programu Rozwoju Obszarów Wiejskich na lata 2007 – 2013 .

Zgodnie z rozporządzeniem Ministra Rolnictwa i Rozwoju Wsi z dnia 14.02.2008 roku w sprawie szczegółowych warunków i trybu przyznania pomocy finansowej w ramach działania „Odnowa i rozwój wsi ” objętego PROW na lata 2007-2013 wymaganym załącznikiem do wniosku o dofinansowanie jest Plan Odnowy Miejscowości (POM) oraz uchwała Rady Gminy w sprawie zatwierdzenia POM .

Plan Odnowy Miejscowości (POM) został przyjęty uchwałą zebrania wiejskiego w Tomicach w dniu 20 stycznia 2010 rok .

Realizacja zadań, które są zaplanowane do realizacji w POM mają na celu poprawę jakości życia na obszarach wiejskich .

BURMISTRZ

  
mgr inż. Włodzisław Pińczak

**PLAN**  
**ODNOWY**  
**MIEJSCOWOŚCI**  
**RYBOJEDZKO**  
**I**  
**TOMICE**  
**WCHODZĄCYCH W**  
**SKŁAD SOŁECTWA**  
**TOMICE**  
**NA LATA**  
**2010-2017**

2010

## ***Twórcy Planu Odnowy Miejscowości***

### ***Rada sołecka Tomice***

Barbara Kowalczyk, Zofia Woškowiak, Władysław  
Mytko, Mieczysław Zemler.

**Oraz**

### **Mieszkańcy wsi Tomice i Rybojedzko**

## **SPIS TREŚCI :**

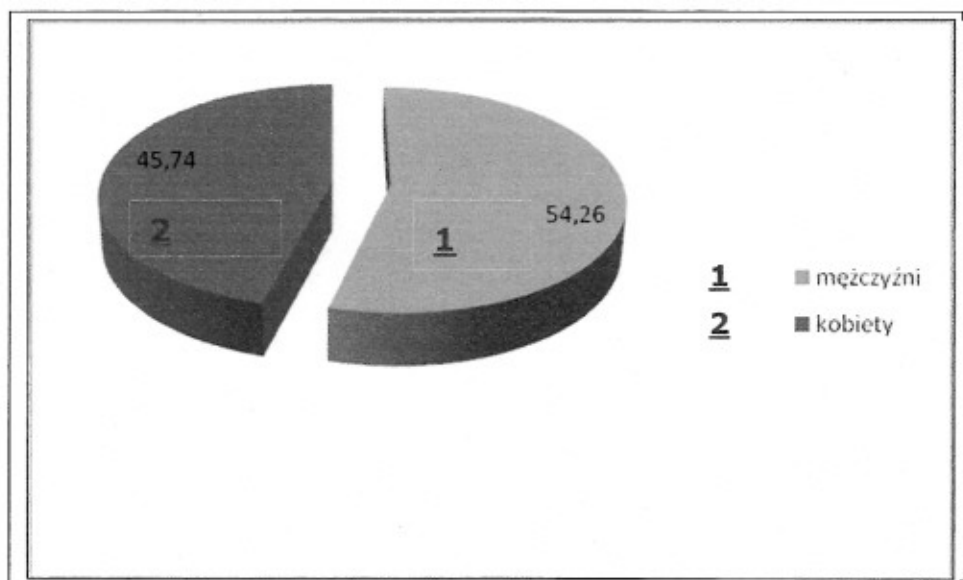
|  |           |
|--|-----------|
| <b>1. Charakterystyka miejscowości wchodzących w skład sołectwa Tomice</b>                         | <b>4</b>  |
| 1.1 Położenie miejscowości, przynależność administracyjna ,<br>powierzchnia, liczba ludności       | 4         |
| 1.2 Historia miejscowości  | 7         |
| <b>2. Inwentaryzacja zasobów służących odnowie miejscowości</b>                                    | <b>8</b>  |
| 2.1 Zasoby przyrodnicze  | 8         |
| 2.2 Dziedzictwo kulturowe  | 11        |
| 2.3 Infrastruktura społeczna   | 13        |
| 2.4 Infrastruktura techniczna  | 14        |
| 2.5 Rolnictwo i gospodarka   | 15        |
| 2.6 Kapitał ludzki i społeczny   | 19        |
| <b>3. Diagnoza sytuacji aktualnej miejscowości</b>   | <b>20</b> |
| <b>4. Ocena SWOT</b>   | <b>21</b> |
| 4.1 Analiza mocnych słabych stron miejscowości   | 22        |
| 4.2 Szanse i zagrożenia  | 23        |
| <b>5. Wizja rozwoju miejscowości</b>   | <b>24</b> |
| <b>6. Opis planowanych zadań inwestycyjnych i przedsięwzięć aktywizujących społeczność lokalną</b> | <b>26</b> |
| <b>7. Planowany harmonogram zadań lata na 2010-2017</b>  | <b>36</b> |
| <b>8. Zakończenie</b>  | <b>37</b> |



W miejscowości Tomice zameldowanych na pobyt stały jest 94 osób w tym: 51 mężczyzn oraz 43 kobiet.

**Wykres nr 1.** Analiza ilościowa mieszkańców wdl płci –w %

(Dane UMG Stęszew)



Struktura wieku według urodzenia ( dane wdl stanu na dzień 17.11.2009 rok )  
zobrazowana jest ilościowo w tabeli nr 1

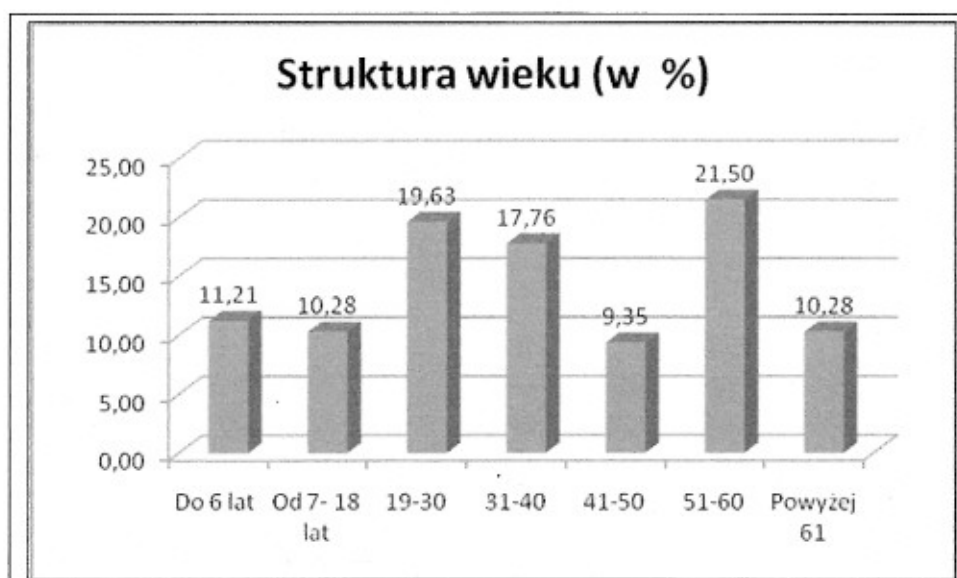
**Tabela nr 1.** ( Dane UMG Stęszew)

|          | <b>Wiek mieszkańców</b> | <b>Liczba mieszkańców</b> |
|----------|-------------------------|---------------------------|
| <b>1</b> | Do 6 lat                | <b>7</b>                  |
| <b>2</b> | Od 7- 18 lat            | <b>10</b>                 |
| <b>3</b> | 19-30                   | <b>18</b>                 |
| <b>4</b> | 31-40                   | <b>14</b>                 |
| <b>5</b> | 41-50                   | <b>11</b>                 |
| <b>6</b> | 51-60                   | <b>14</b>                 |
| <b>7</b> | Powyżej 61              | <b>20</b>                 |
|          | <b>RAZEM</b>            | <b>94</b>                 |

**Tabela nr 2.** ( Dane UMG Stęszew)

|          | <b>Wiek mieszkańców</b> | <b>Liczba mieszkańców</b> |
|----------|-------------------------|---------------------------|
| <b>1</b> | Do 6 lat                | <b>12</b>                 |
| <b>2</b> | Od 7- 18 lat            | <b>11</b>                 |
| <b>3</b> | 19-30                   | <b>21</b>                 |
| <b>4</b> | 31-40                   | <b>19</b>                 |
| <b>5</b> | 41-50                   | <b>10</b>                 |
| <b>6</b> | 51-60                   | <b>23</b>                 |
| <b>7</b> | Powyżej 61              | <b>11</b>                 |
|          | <b>RAZEM</b>            | <b>107</b>                |

**Wykres nr 4** Struktura wieku (w %)

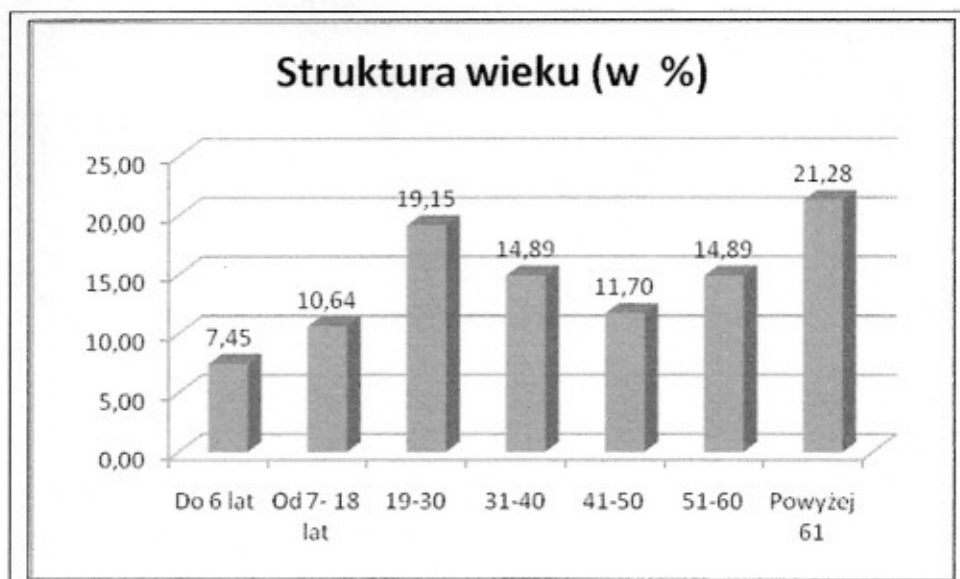


## **1.2. Historia miejscowości**

Miejscowość Tomice jedna z najstarszych wsi w gminie Stęszew . Nazwa Tomice – w właściwie „Thomycze”- pojawiła się po raz pierwszy w dokumentach w 1388 roku. Wieś była własnością szlachecką . Kolejne małe wzmianki (z 1391 r. oraz z lat 1397-1415 r.) zachowały się w księgach sądowych i dotyczą właśnie właścicieli wsi. Wiemy ,że wówczas właścicielami był Paweł i Iwan. W latach 1419-1444 właścicielem Tomic był Mikołaj. Tomice po jego śmierci przeszły w ręce jego bratanka również Mikołaja.




**Wykres nr 2** Struktura wieku (w %)



W miejscowości Rybojedzko na pobyt stały zameldowanych jest 107 osób w tym : 52 mężczyzn oraz 55 kobiet.

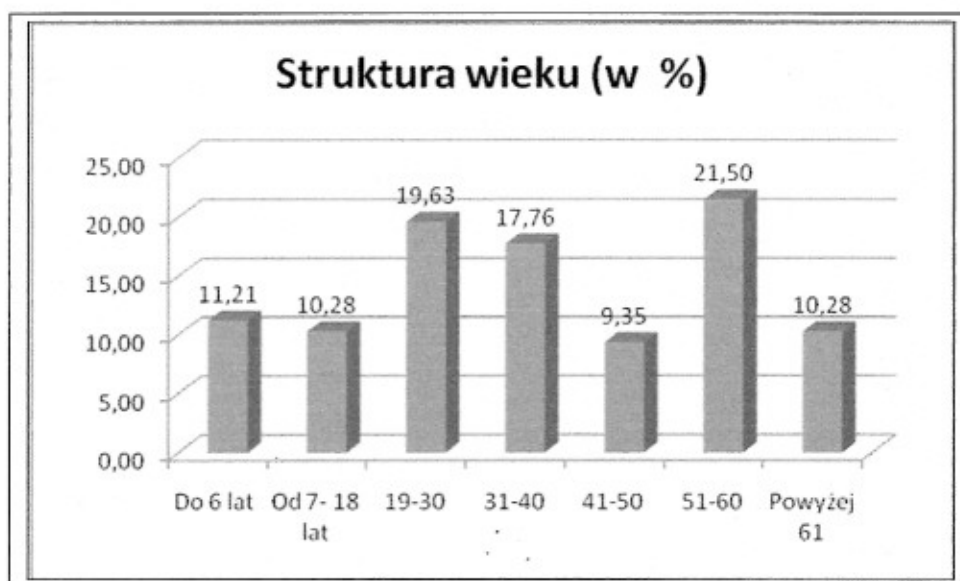
**Wykres nr 3. Analiza ilościowa mieszkańców wdl płci –w %**



*Struktura wieku według urodzenia ( dane wdl stanu na dzień 17.11.2009 rok )  
zobrazowana jest ilościowo w tabeli nr 1*

|   | <i>Wiek mieszkańców</i> | <i>Liczba mieszkańców</i> |
|---|-------------------------|---------------------------|
| 1 | Do 6 lat                | 12                        |
| 2 | Od 7- 18 lat            | 11                        |
| 3 | 19-30                   | 21                        |
| 4 | 31-40                   | 19                        |
| 5 | 41-50                   | 10                        |
| 6 | 51-60                   | 23                        |
| 7 | Powyżej 61              | 11                        |
|   | <b>RAZEM</b>            | <b>107</b>                |

**Wykres nr 4** Struktura wieku (w %)



## **1.2. Historia miejscowości**

Miejscowość Tomice jedna z najstarszych wsi w gminie Stęszew. Nazwa Tomice – w właściwie „Thomycze”- pojawiła się po raz pierwszy w dokumentach w 1388 roku. Wieś była własnością szlachecką. Kolejne małe wzmianki (z 1391 r. oraz z lat 1397-1415 r.) zachowały się w księgach sądowych i dotyczą właśnie właścicieli wsi. Wiemy, że wówczas właścicielami był Paweł i Iwan. W latach 1419-1444 właścicielem Tomic był Mikołaj. Tomice po jego śmierci przeszły w ręce jego bratanka również Mikołaja.

W Tomicach urodził się Piotr Tomicki - syn Mikołaja, który był

sekretarzem Zygmunta Starego. Dyplomata , wybitny humanista , mecenas nauki i sztuki , autor zbioru akt dyplomatycznych wydanych w 17 tomach „Acta Tomicjana ”

Mikołaj z Tomic już przed 1452 r. rozpoczął starania o utworzenie parafii w Tomicach. Kościół został zbudowany w 1463 roku, natomiast został gruntownie przebudowany w 1770 roku w stylu rokoko przez ostatnią właścicielkę Tomic Dorotę z Broniszów księżnę Jabłonowską. Wówczas to obniżone zostało sklepienie i powiększone zostały okna

W końcu XVIII w. Tomice zostały rozparcelowane i przeszły na własność rządu.

W Tomicach jeszcze na początku XX wieku funkcjonował młyn zbożowy . Do lat 70 XX wieku w miejscowości funkcjonowała szkoła podstawowa .

Pierwsza wzmianka o miejscowości Rybojedzko pojawia się w XV wieku, kiedy to wzmiankuje się że Mikołaj z Tomic był ich właścicielem.

Po I wojnie światowej majątek w Rybojedzku została rozparcelowany. Pierwszeństwo w zakupie ziemi mieli uczestnicy Powstania Wielkopolskiego.

## **2. Inwentaryzacja zasobów służących odnowie miejscowości**

### **2.1. Zasoby przyrodnicze**

W pobliżu Tomic położone jest jezioro Tomickie – pow. 47,3 ha głębokość maksymalna -1,6 m , głębokość średnia 0,95 m . Jest to zbiornik przepływowy leżący w zlewni rzeki Samicy Stęszewskiej . Ma kształt lekko wydłużony z południowego-wschodu na północny zachód jest otoczone polami uprawnymi i podmokłymi łąkami tworzącymi obszary nieużytków .

Miejscowość położona jest na terenie otuliny Wielkopolskiego Parku Narodowego .Cześć gruntów znajdują się na obszarze specjalnej ochrony siedlisk NATURA 2000 –Ostoja Wielkopolska.