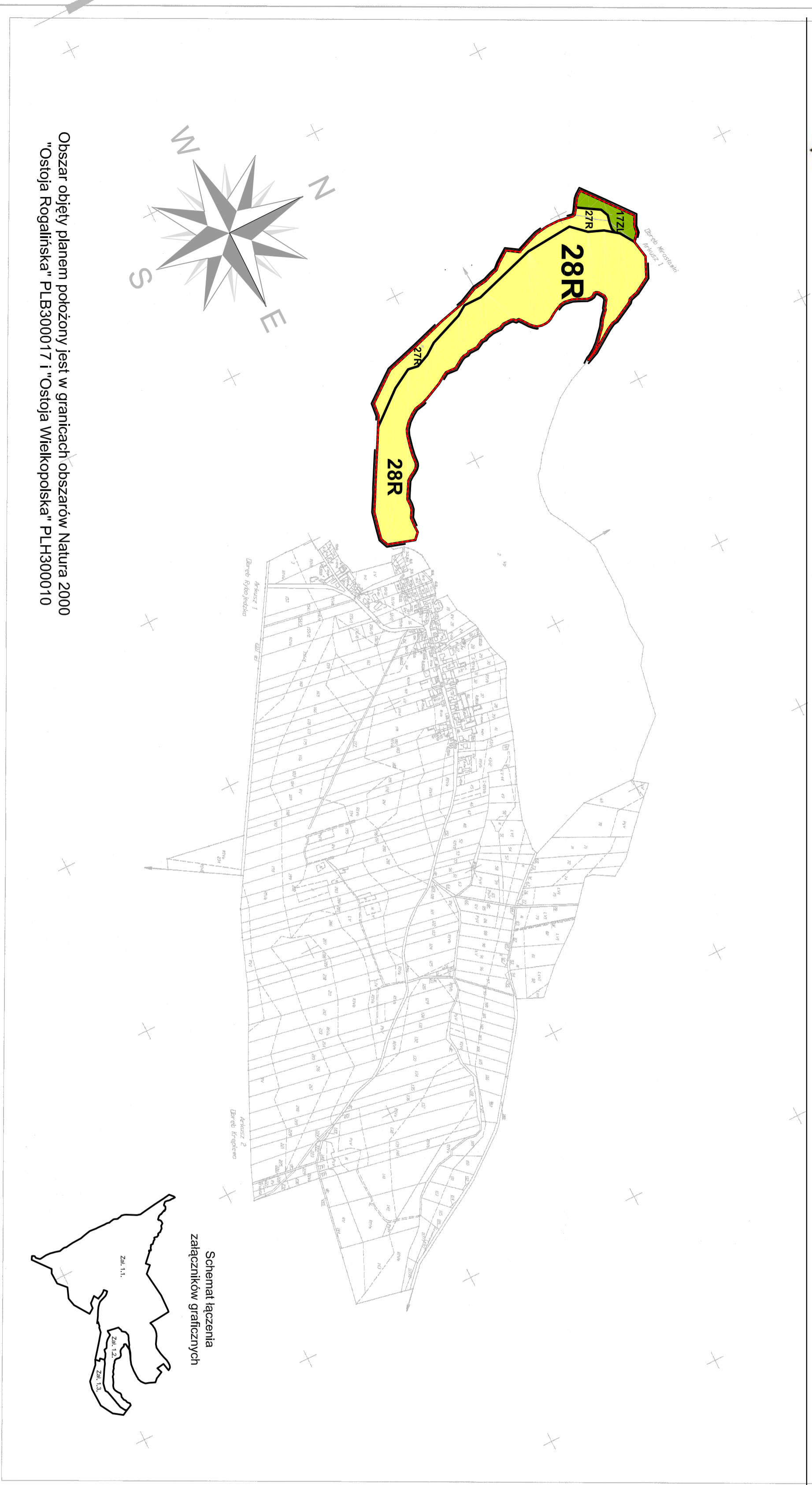
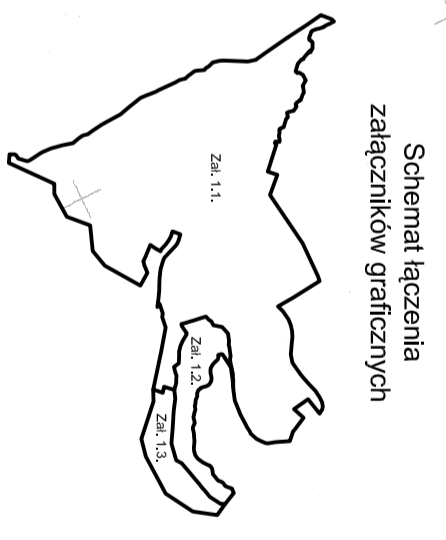




Miejscowy plan zagospodarowania przestrzennego dla fragmentów miejscowości Tomice i Mirosławki położonych w obrębach geodezyjnych Tomice, Mirosławki i Rybojedzko, gmina Stęszew

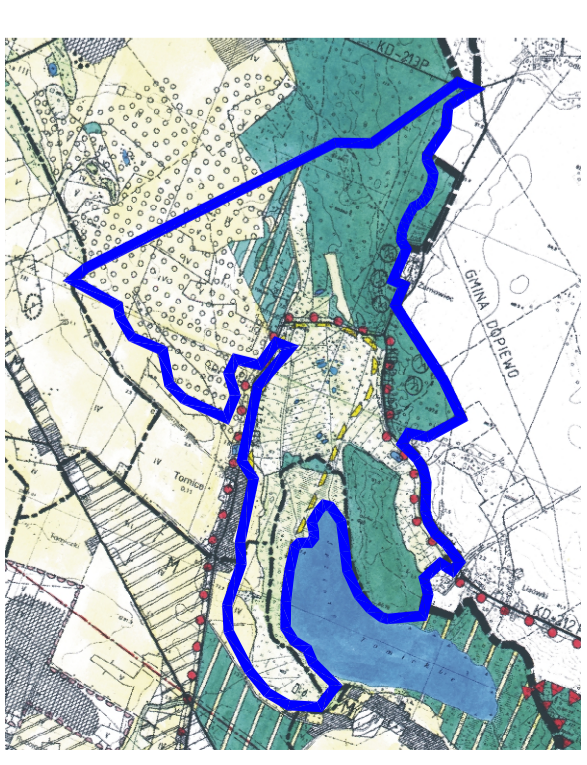


Obszar objęty planem położony jest w granicach obszarów Natura 2000 "Ostoja Rogalińska" PLB300017 i "Ostoja Wielkopolska" PLH300010



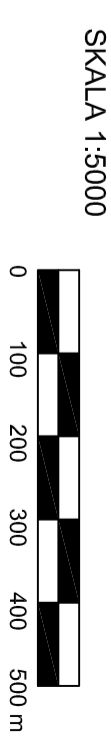
1	Województwo wielkopolskie Gmina Stęszew	Mirosławki	Kłpa ewidencyjna gruntów i budynków 1:5000	Skala arkusza: standard		
Powierzchnia 209,2147 ha						

Wzrys ze studium uwarunkowań i kierunków zagospodarowania przestrzennego gminy Stęszew



Obszar objęty planem miejscowym

	Tereny zielone
	Tereny rolnicze
	Lasy
	Granica otuliny Wielkopolskiego Parku Narodowego



Załącznik nr 1.2. do uchwały Nr VII/40/2011 Rady Miejskiej Gminy Stęszew z dnia 29 marca 2011 r.

OZNACZENIA:	I. Ustalenia planu
	Granica obszaru objętego planem
	Linie rozgraniczające tereny o różnym przeznaczeniu lub różnych zasadach zagospodarowania
	Tereny rolnicze
	Lasy
	Granica otuliny Wielkopolskiego Parku Narodowego

ITP	Biurowo Inwestycji Technologicznej i Planowanie Przestrzenne Sp. z o.o.
GŁÓWNY PROJEKTANT:	mgr inż. IWOŃKA MONKIEWICZ Członek ZOU Nr Z-153
PROJEKTOWY:	mgr Ewa Kuciak Członek ZOU Nr Z-442 mgr Natalia Strzopacka mgr Przemysław Chwałka Inż. Szymon Kosiński mgr Karol Walski mgr Tomasz Wódkowski

Siedziba: ul. Wesoła 60-505 Stęszew, Wielkopolska
Telefon: 061 86 345 35
Fax: 061 86 345 30