

**U C H W A Ł A NR XXVI/247/2009**  
**RADY MIEJSKIEJ GMINY S T Ę S Z E W**  
**z dnia 29 kwietnia 2009r.**

**w sprawie: nadania nazwy ulicy w Rybojedzku.**

Na podstawie art. 18 ust.2 pkt 13 ustawy z dnia 8 marca 1990 roku o samorządzie gminnym (Dz.U. z 2001 r. Nr 142, poz. 1591, z 2002 r. Nr 23, poz. 220, Nr 62, poz. 558, Nr 113, poz. 984, Nr 153, poz. 1271, Nr 214, poz. 1808, z 2003 r. Nr 80, poz. 717, Nr 162, poz. 1568 oraz z 2004 r. Nr 102, poz. 1055, Nr 116, poz. 1203, Nr 167, poz. 1759, z 2005 r. Nr 172, poz. 1441, Nr 175 poz. 1457; z 2006 r. Nr 17 poz. 128 )

**Rada Miejska Gminy Stęszew**  
**uchwała, co następuje:**

**§ 1.** Nadaje się ulicy położonej w Rybojedzku, połączonej z ulicą Leśną oznaczonej w ewidencji gruntów numerem 133/9 nazwę: „Kalinowa”.

Przebieg ulicy przedstawiony jest na mapie ewidencyjnej stanowiącej załącznik nr 1 do niniejszej uchwały.

**§ 2** Wykonanie uchwały powierza się Burmistrzowi Gminy Stęszew.

**§ 3.** Uchwała wchodzi w życie po upływie 14 dni od jej ogłoszenia w Dzienniku Urzędowym Województwa Wielkopolskiego.



PRZEWODNICZĄCY RADY MIEJSKIEJ  
GMINY STĘSZEW


inż. Mirosław Potrawiak

**Uzasadnienie  
do  
Uchwały NR XXVI/247/2009  
Rady Miejskiej Gminy Stęszew  
z dnia 29 kwietnia 2009r.**

**w sprawie: nadania nazwy ulicy w Rybojedzku.**

Działka o numerze: 133/9 położona w Rybojedzku stanowi drogę wewnętrzną i jest własnością prywatną.

Konieczność wywołania powyższej uchwały wynikła z powodu wniosku złożonego w dniu 26 marca 2009r. przez właściciela Pana Antoniego Tondera oraz obowiązku nadawania numerów porządkowych dla działek powstałych w wyniku podziału działki 133. Wybrana przez właściciela nazwa ulicy jest akceptowana przez mieszkańców nowej ulicy. Integralną częścią niniejszej uchwały jest załącznik graficzny wskazujący przebieg ulicy.



BUJMIESTAZ

*mgr inż. Włodzimierz Pinczak*

Najnowszy projekt podziału nieruchomości został zatwierdzony decyzją Burmistrza Stęszewa

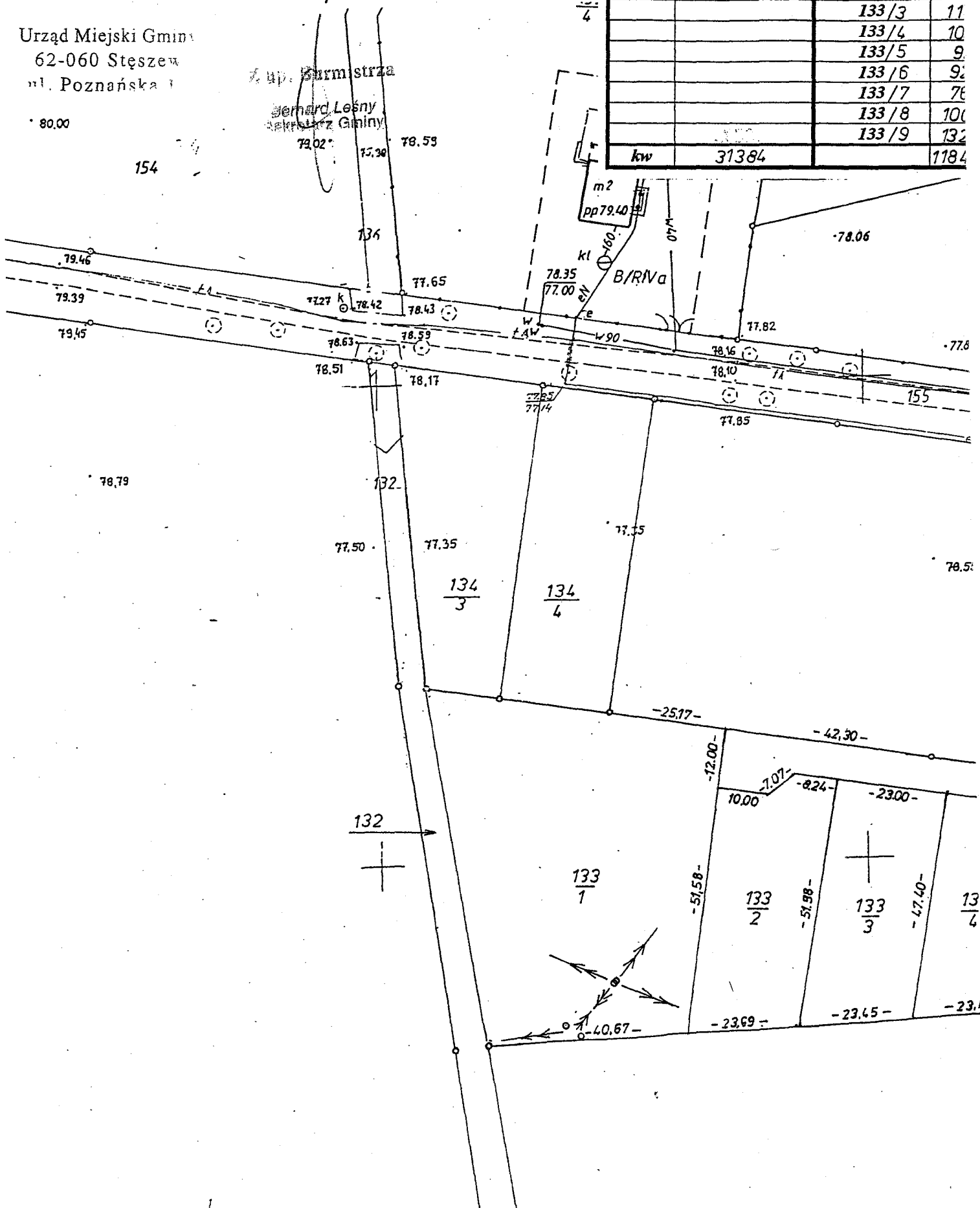
z dnia 19.09.2009 nr GG 7430/19/09

Urząd Miejski Gminy  
62-060 Stęszew  
ul. Poznańska 1

z up. Burmistrza  
Bernard Leśny  
Sekretarz Gminy

**WYKAZ POWIERZCHNI**

Stan dotychczasowy		Stan nowy	
Nr dz.	Pow. m <sup>2</sup>	Nr dz.	Pow. m <sup>2</sup>
133	11800	133/1	3134
		133/2	1116
		133/3	1116
		133/4	1011
		133/5	916
		133/6	916
		133/7	765
		133/8	1011
		133/9	1321
kw	31384		11840



80.00

154

78.79

78.51

132

133  
1

133  
2

133  
3

13  
4

134  
3

134  
4

133  
3

# MAPA ZASADNICZA

## PROJEKT PODZIAŁU SKALA 1:1000

ZALĄCZNIK 1

KERG : 710 -30/ 2007

REPRODUKCJA WZBRONTONA

Województwo wielkopolskie

Powiat poznański

Gmina : Stęszew

Obwód : Rybojedzko

Arkusze : I Sekcja: 422.421.083, 084

Działka : 133

Ks. wiecz.:

Powierzchnia: 11800 m<sup>2</sup>

Benedykt Szajkowski

Geodeta Uprawniony

upr. nr 10799, tel. 061 8195-122  
62-060 Stęszew, ul. J. Słowackiego 8  
REGON: 630075577



STAROSTA POZNAŃSKI

Powiatowy Ośrodek Dokumentacji  
Geodezyjnej i Kartograficznej  
w Poznaniu

W obszarze oznaczonym linią żółtą potwierdzono w terenie aktualność treści mapy zasadniczej. Dokumenty potwierdzające aktualność mapy przyjęto do zasobu w dniu 14.01.2009

i zaewidencjonowano pod nr 710-30/2007. Niniejsza mapa może służyć do celów projektowych. Projektowane obiekty budowlane wymagające pozwolenia na budowę podlegają wytyczeniu i inwentaryzacji powykonawczej przez jednostki uprawnione do wykonywania prac geodezyjnych.

Poznań, dnia 14.01.2009r. ~~STAROSTY POZNAŃSKIEGO~~  
(imię i nazwisko, podpis, stanowisko służbowe osobiście potwierdzonej)

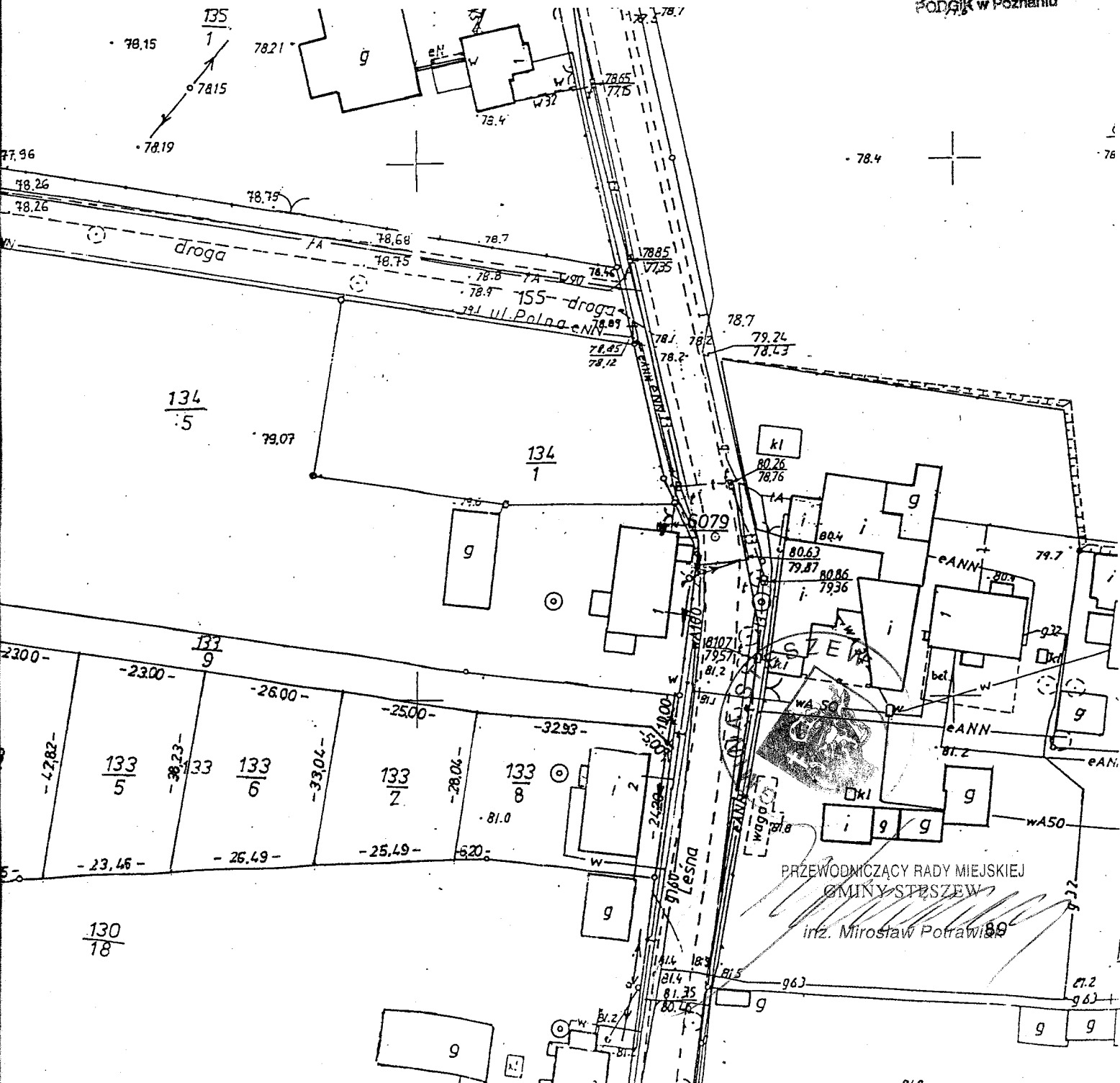
Starszy Geodeta  
Podpis w Poznaniu

nie wyklucza się istnienia w terenie innych nie wykazanych na niniejszej mapie urządzeń podziemnych, które nie były zgłoszone do inwentaryzacji lub o których brak jest informacji w instytucjach branżowych.

Stan aktualny na dzień 12.01.2009

W. m <sup>2</sup>
11
9
3
7
2
6
9
8
9

77.66



PRZEWODNICZĄCY RADY MIEJSKIEJ  
GMINY STĘSZEW  
inż. Mirosław Potrawski